

COMUNE DI MONDAVIO

Provincia di Pesaro - Urbino









PIANO COMUNALE DI PROTEZIONE CIVILE

TAVOLA 3 - 4 /bis







- AREE DI EMERGENZA ED EDIFICI STRATEGICI -
Scala 1:5.000

Legenda:

AREE DI EMERGENZA E AMMASSO:

-  AREE DI EMERGENZA
 -  AREE DI AMMASSO
- CAPOLUOGO:
-  - CAMPO SPORTIVO
 -  - AREA DI SOSTA CAMPER
- SAN MICHELE:
-  - CAMPO DA CALCIO 1
 -  - CAMPO DA CALCIO 2
 -  - AREA NELLE VICINANZE DEL CAMPO SPORTIVO
- SAN FILIPPO:
-  - CAMPO SPORTIVO

EDIFICI STRATEGICI:

- CAPOLUOGO:
-  1 - MAGAZZINO - GARAGE COMUNALE
 -  2 - CASERMA DEI CARABINIERI
- SAN MICHELE:
-  3 - SCUOLA MATERNA - MUSICA
- SAN FILIPPO:
-  4 - COMPLESSO SCOLASTICO (SCUOLA MATERNA)
 -  5 - SPOGLIATOI CAMPO SPORTIVO
 -  6 - AMBULATORIO MEDICO DI BASE

